
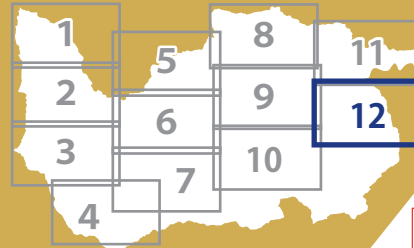


逃げどきマップ

12

洞岳 柏川



このマップは、水害時にいつどのように避難すべきかを考えるためのものです。

9~10 ページの使いかたを見ながら考えましょう

自宅はどうなる?
自宅を探して色を確認し、避難行動判定フローで判定

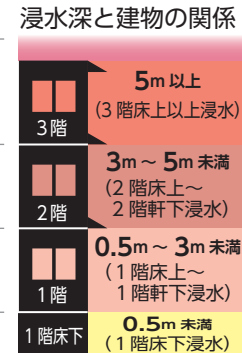
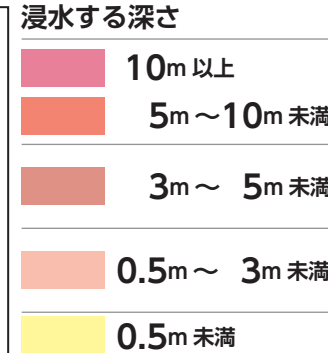
避難先はどうする?
親戚・知人宅や指定避難所など町内に限らず安全な場所へ

裏表紙
[マイタイムライン]に記入

凡例

- 指定避難所兼指定緊急避難場所
- 指定緊急避難場所
- 車中避難所
- 水位観測所
- 簡易水位計
- 雨量観測所
- 簡易雨量観測所
- 河川カメラ
- ダム諸量
- 防災重点ため池
- ため池
- 美里町役場 中央庁舎・砥用庁舎
- 美里町役場(出張所)
- ヘリポート
- 消防分署
- 駐在所
- 医療機関
- 郵便局
- 寺
- 神社
- 国道
- 県道

最大浸水深



河川氾濫で家屋が倒壊するおそれのある区域

- 流速が早く、木造家屋が倒壊するおそれのある区域 (氾濫流)
- 洪水の際に地面が削られるおそれのある区域 (河岸侵食)

土砂災害

- 土砂災害特別警戒区域
- 土砂災害警戒区域
- 山地災害危険地区
- 砂防指定地・急傾斜地崩壊危険区域 (砂防三法)

